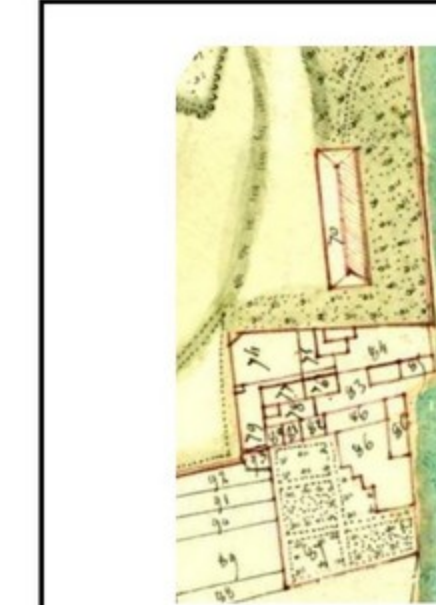




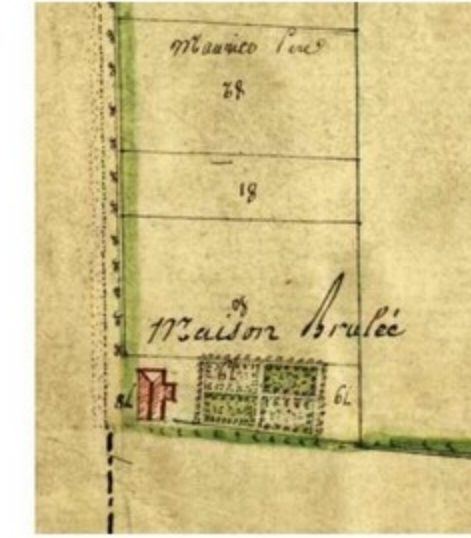
1809. Minutes du plan de Trilbardou (Archives départementales)



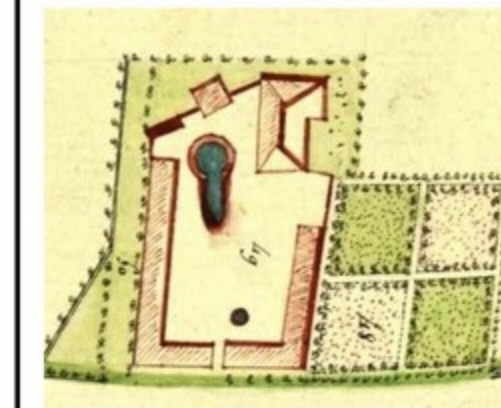
1809. Plan de Trilbardou, réalisé à partir de l'assemblage de plusieurs feuilles cadastrales. Le trajet du canal de l'Ourcq est encore esquissé pour la partie traversant le village. (Feuilles cadastrales des archives départementales de Seine et Marne)



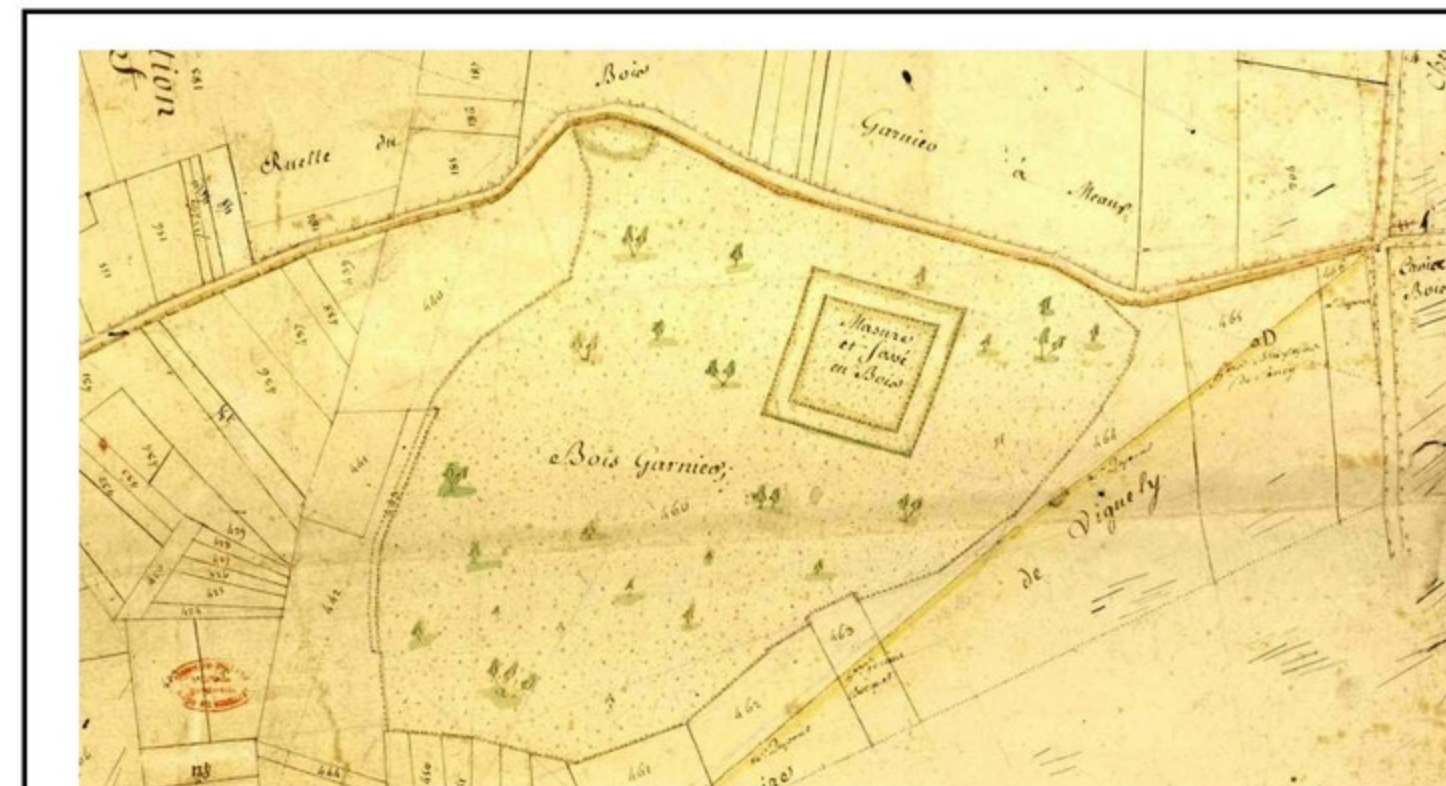
1809- Le hameau du Bout de l'Orme et le Château (Archives départementales)



1809 La Maison Brûlée (à l'emplacement de l'actuel monument Gallieni)



1809 La ferme de la Conge



1809 Emplacement du Château du Bois Garnier. Cadastre (Archives départementales de Seine et Marne)



1809 L'isle du Moulin route, de Charmentray. Ancien et nouveau perthuis (barrage) Cadastre, archives départementales de Seine et Marne